

СОГЛАСОВАНО
Глава
Красноармейского
муниципального района
А.В.Петаев
_____ 2017г



УТВЕРЖДЕНО
Директор МБОУ «ООШ села Садовое
Красноармейского района
Саратовской области»
И.Ю.Правдина
«12» августа 2017г



СОГЛАСОВАНО
Начальник отделения ГИБДД
Красноармейского ОМВД России
По Красноармейскому району
Саратовской области
_____ 2017г



ПАСПОРТ

дорожной безопасности

муниципального бюджетного образовательного учреждения

«ООШ села Садовое Красноармейского района Саратовской области»

2017 г

СОДЕРЖАНИЕ

I. Общие сведения.....	лист 3
II. План-схемы образовательного учреждения.	
1. Район расположения образовательного учреждения, пути движения транспортных средств и детей (обучающихся, воспитанников). Рекомендации к составлению схемы.....	лист 4
2. Схема организации дорожного движения в непосредственной близости от образовательного учреждения с размещением соответствующих технических средств организации дорожного движения, маршрутов движения детей и расположения парковочных мест. Рекомендации к составлению схемы.....	лист 6
3. Безопасное расположение остановки автобуса у образовательного учреждения. Рекомендации к составлению схемы.....	лист 8
4. Пути движения транспортных средств к местам высадки/ посадки и рекомендуемые безопасные пути передвижения детей по территории образовательного учреждения. Рекомендации к составлению схемы.....	лист 9

Общие сведения

Наименование учреждения: муниципальное бюджетное общеобразовательное учреждение «Основная общеобразовательная школа села Садовое Красноармейского района Саратовской области»

Юридический адрес: 412821 Саратовская область, Красноармейский район, село Садовое, улица Первомайская, дом 12.

Фактический адрес: 412821 Саратовская область, Красноармейский район, село Садовое, улица Первомайская, дом 12.

Руководители учреждения:

директор (руководитель) – Ирина Юрьевна Правдина – 8 953 630 06 41;
заместитель директора по учебно-воспитательной работе –
Елена Вячеславовна Лункина – 8 996 203 55 45

**Ответственные работники
муниципального органа**

Ответственные от Госавтоинспекции

Ответственные работники за мероприятия по профилактике детского дорожно-транспортного травматизма - преподаватель ОБЖ,
Александр Николаевич Турышев – 8 906 155 50 49

Количество обучающихся – 42

Наличие уголка по БДД – находится в коридоре на 1 этаже и в каждом классе

Наличие класса по БДД – отсутствует

Наличие автогородка по БДД – отсутствует

Наличие автобуса в ОУ – не имеется

Время занятий в ОУ – с 8.30 до 15.00

Внеклассные занятия – с 15.00 до 19.00

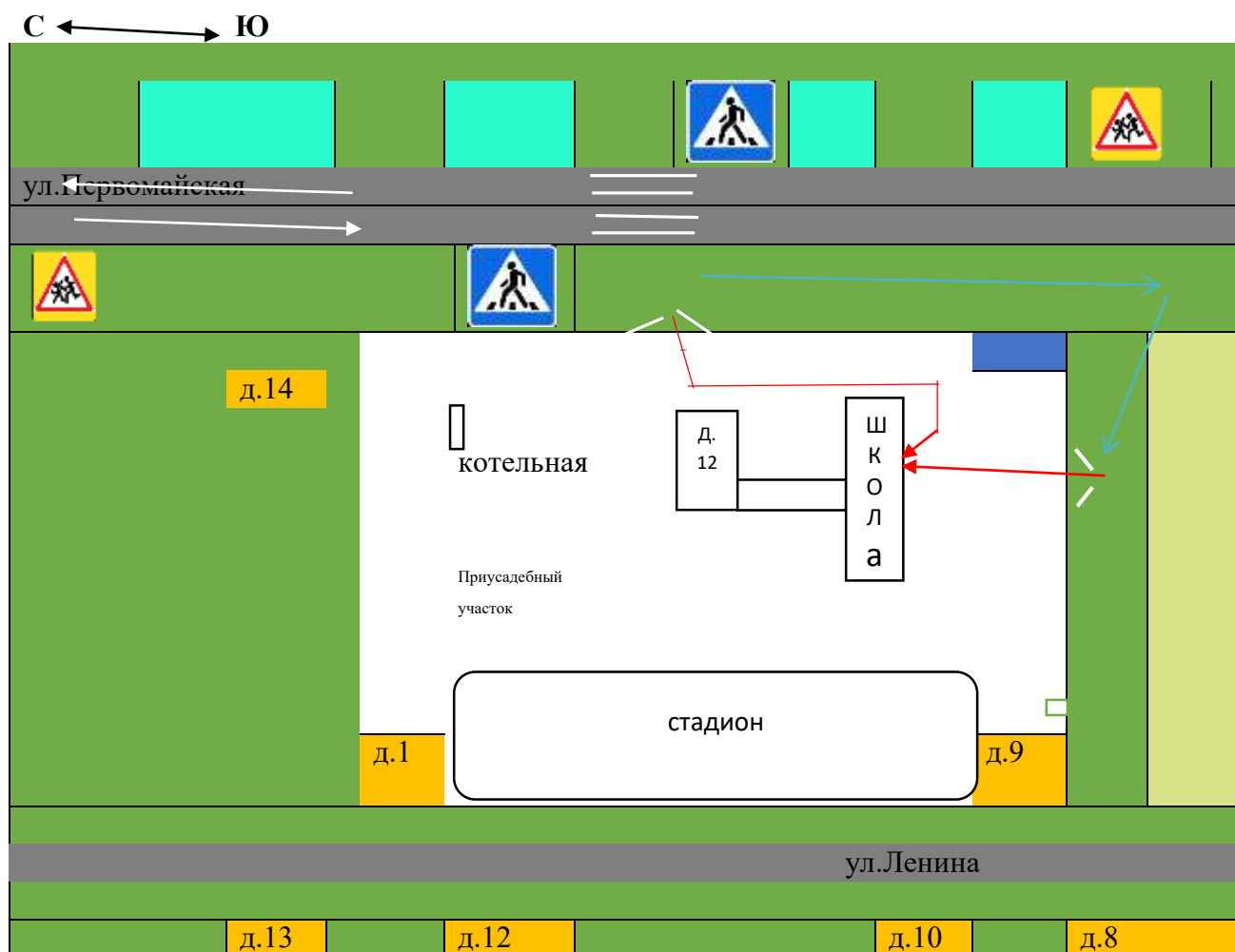
Телефоны оперативных служб:

ДРСУ – 2-47-67, 2-45-75;

ГИБДД – 2-11-61;

МЧС – 2-81-14

1. Район расположения образовательного учреждения, пути движения транспортных средств и детей (обучающихся, воспитанников)



Рекомендации к составлению план-схемы района расположения образовательного учреждения

1. Район расположения образовательного учреждения определяется группой жилых домов, зданий и улично-дорожной сетью с учетом остановок общественного транспорта (выходов из станций метро), центром которого является непосредственно образовательное учреждение.
2. Территория, указанная на схеме включает:
 - образовательное учреждение;
 - стадион вне территории образовательного учреждения, на котором могут проводиться занятия по физической культуре (при наличии);

4

- парк, в котором могут проводиться занятия с детьми на открытом воздухе (при наличии);
- автомобильные дороги и тротуары.

3. На схеме обозначены:

расположение жилых домов, зданий и сооружений;

- сеть автомобильных дорог;

- пути движения транспортных средств;

- пути движения детей (обучающихся, воспитанников)в/ из образовательного учреждения;

- опасные участки (места несанкционированных переходов на подходах к образовательному учреждению, места имевших место случаев дорожно-транспортных происшествий с участием детей- пешеходов и детей- велосипедистов);

- уличные (наземные- регулируемые- нерегулируемые) и внеуличные надземные и подземные) пешеходные переходы;

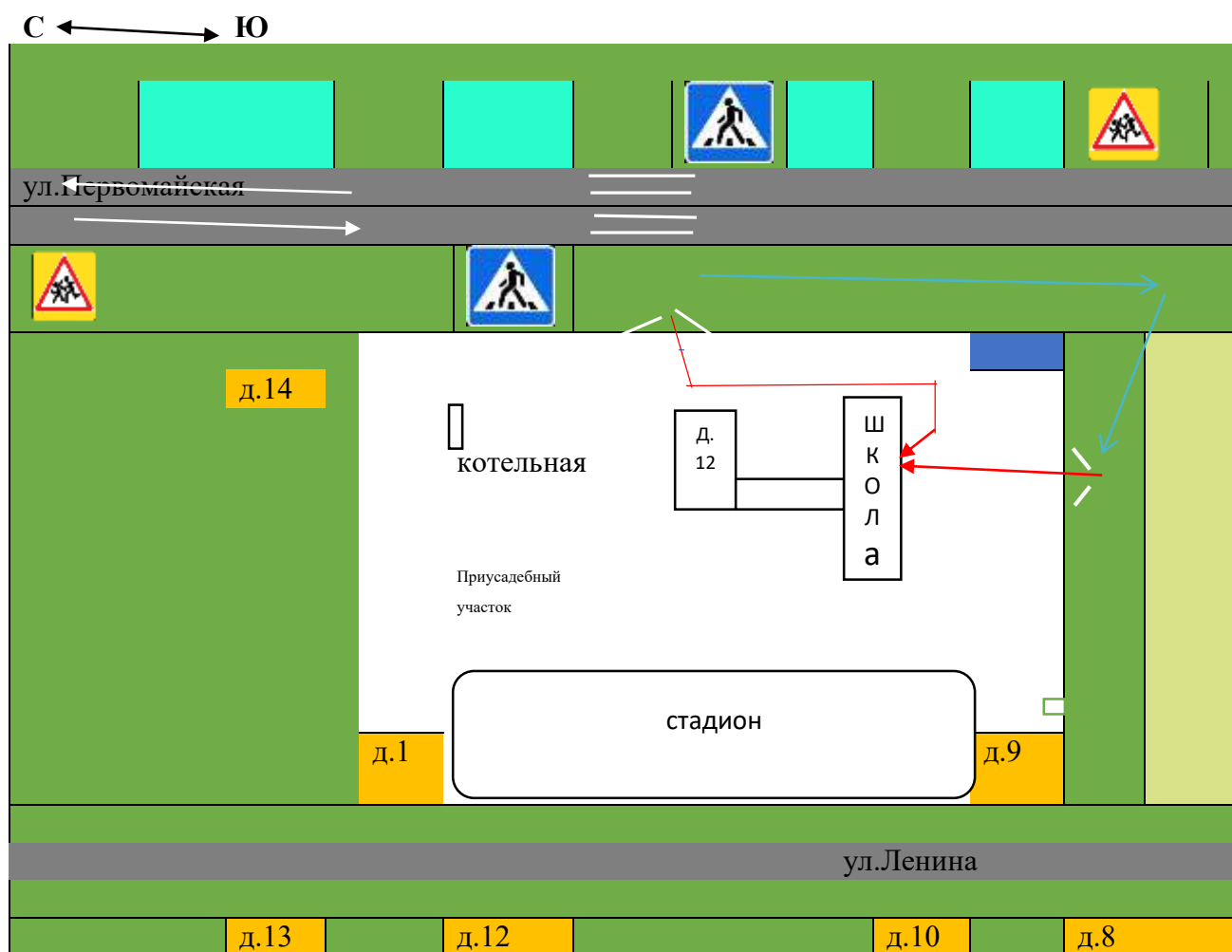
- названия улиц и нумерация домов.

Схема необходима для общего представления о районе расположения образовательного учреждения. На схеме обозначены наиболее частые пути движения обучающихся от дома (от отдаленных остановок маршрутных транспортных средств к образовательному учреждению и обратно.

При исследовании маршрутов движения детей необходимо уделить особое внимание опасным зонам, где дети (обучающиеся, воспитанники) пересекают проезжие части дорог не по пешеходному переходу.

2. Схема организации дорожного движения в непосредственной близости от образовательного учреждения с размещением соответствующих технических средств организации дорожного

движения, маршрутов движения детей расположения парковочных мест



Рекомендации к составлению схемы организации дорожного движения в непосредственной близости от образовательного учреждения

1. Схема организации дорожного движения ограничена автомобильными дорогами, находящимися в непосредственной близости от образовательного учреждения.

2. На схеме обозначаются:

- здание образовательного учреждения с указанием территории, принадлежащей непосредственно образовательному учреждению (при наличии указать ограждение территории);
- автомобильные дороги и тротуары;

6

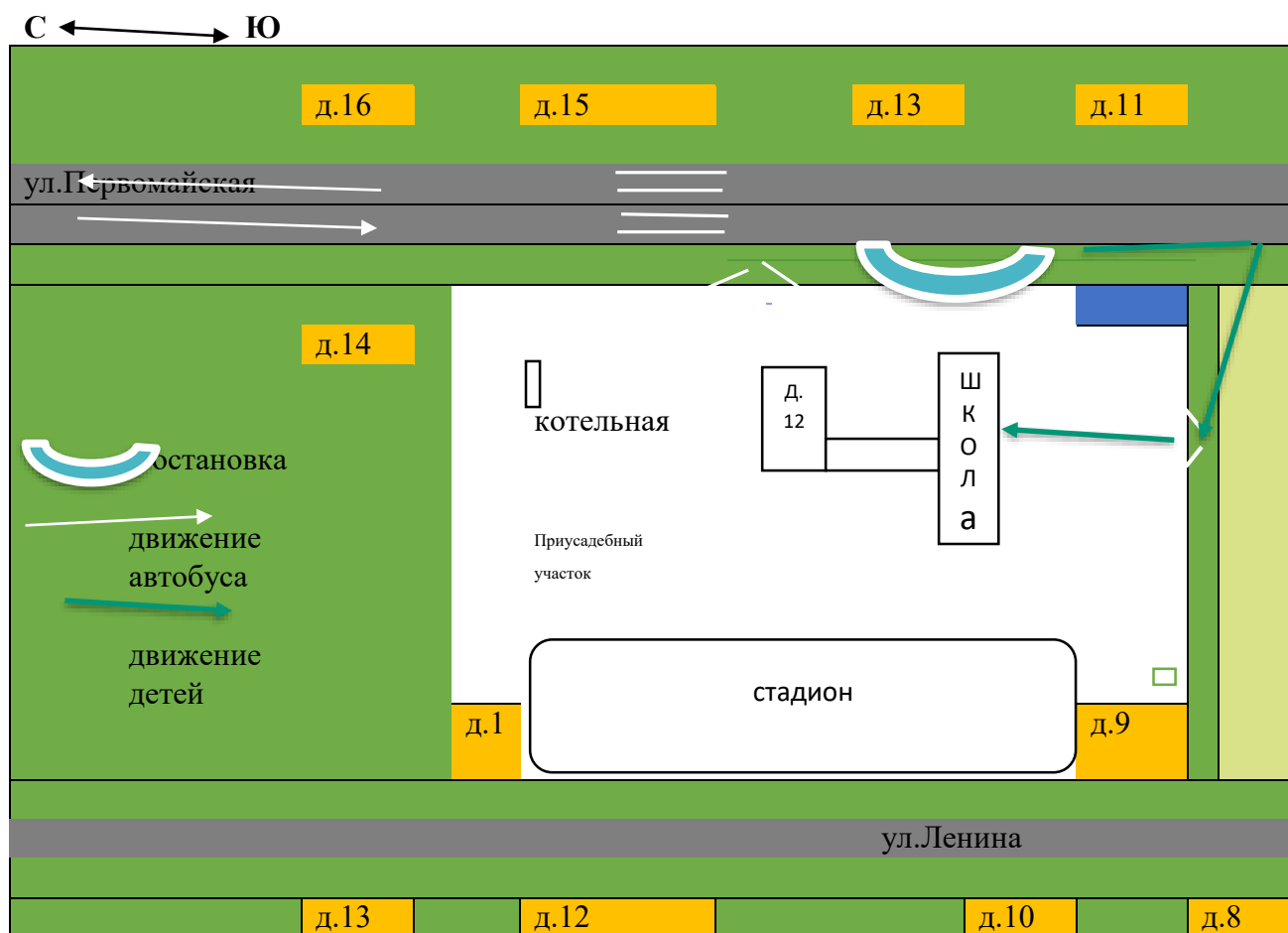
- уличные (наземные – регулируемые/ нерегулируемые) и внеуличные надземные и подземные) пешеходные переходы на подходах к образовательному учреждению;
- дислокация существующих дорожных знаков и дорожной разметки;

- другие технические средства организации дорожного движения;
- направление движения транспортных средств по проезжей части;
- направление безопасного маршрута движения детей(обучающихся, воспитанников).

3. На схеме указано расположение остановок маршрутных транспортных средств и безопасные маршруты движения детей (обучающихся, воспитанников) от остановочного пункта к образовательного учреждения и обратно.

4. При наличии стоянки (парковочных мест) около образовательного учреждения. Указывается место расположения и безопасные маршруты движения детей от парковочных мест к образовательному учреждению и обратно.

К схеме (в случае необходимости) должен быть приложен план мероприятий по проведению существующей организации дорожного движения к организации дорожного движения. Соответствующей нормативным техническим документам, действующим в области дорожного движения, по окончании реализации которого готовится новая схема.



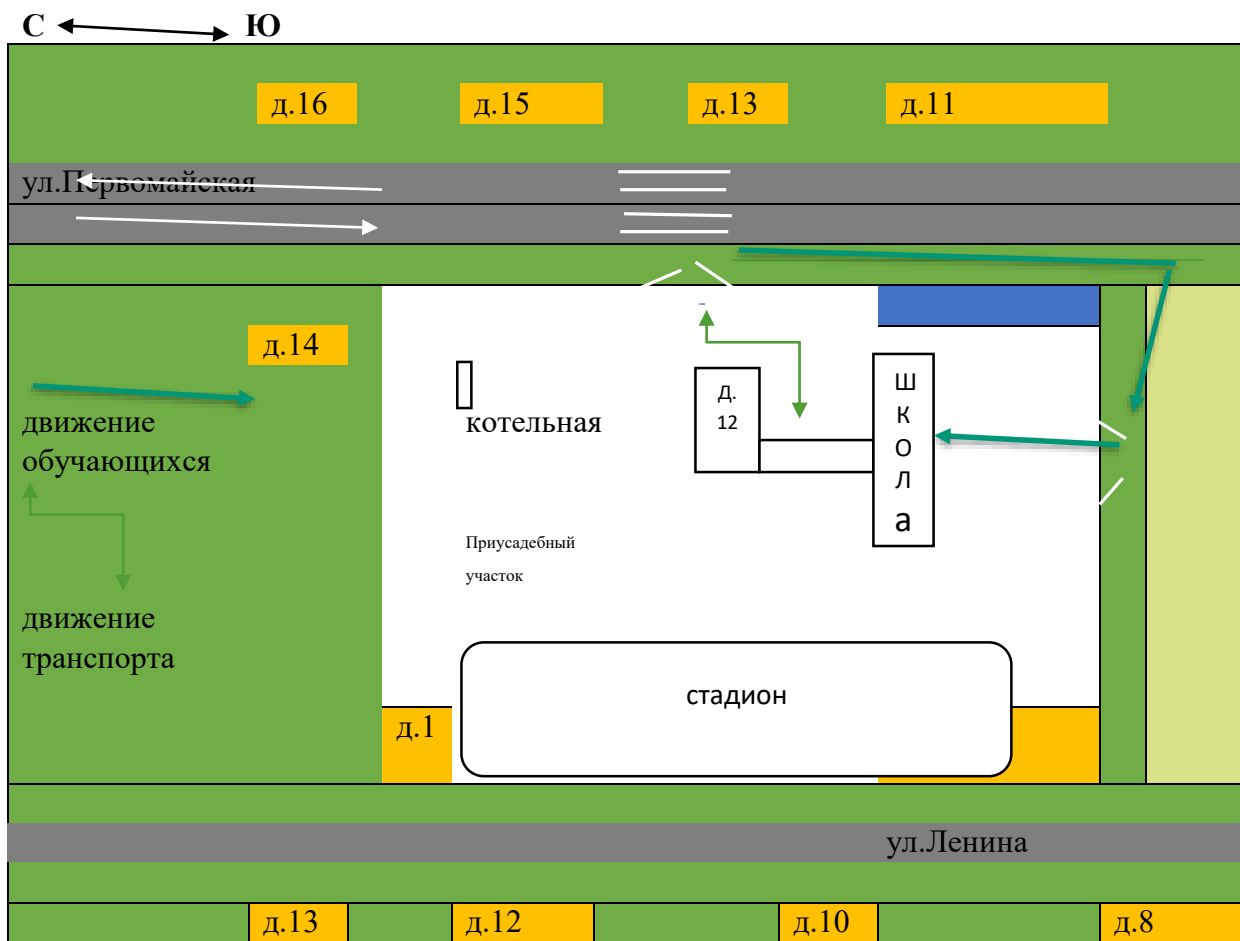
Рекомендации к составлению схемы расположения остановки автобуса у образовательного учреждения

На схеме указывается подъезд в оборудованный «карман» или другое оборудованное место для посадки и высадки детей из автобуса у образовательного учреждения, и дальнейший путь движения автобуса по проезжей части, а также безопасный маршрут движения детей (обучающихся, воспитанников) от остановки автобуса у образовательного учреждения.

На схеме обозначены:

- жилые дома района расположения образовательного учреждения;
- здание образовательного учреждения;
- ограждение территории образовательного учреждения (при наличии);
- автомобильные дороги.

4. Пути движения транспортных средств к местам посадки/высадки и рекомендуемые безопасные пути передвижения детей по территории образовательного учреждения



Рекомендации к составлению схемы пути движения транспортных средств к местам посадки/высадки и рекомендуемые безопасные пути передвижения детей по территории образовательного учреждения

На схеме указывается примерная траектория движения транспортных средств на территории образовательного учреждения, в том числе места посадки/высадки, а также безопасный маршрут движения детей во время посадочно/высадочных работ.

В целях обеспечения безопасного движения детей по территории образовательного учреждения необходимо исключить пересечения путей движения детей и путей движения транспортных средств.